


































směr Břeclav

PS 01 Oprava SZZ Božice
PS 02 Oprava PZS P7118 v km 7,491
PS 03 Oprava SZZ Hodonice
SO 01 Napájení SZZ Božice

| | | |
|---|---|---|
| 7 | 6 | 5 |
|---|---|---|

A diagram of a linked list with four nodes. The nodes are represented as boxes containing the numbers 4, 3, 2, and 1 from left to right. The first node (4) is highlighted with an orange border. Each node is connected to the next by a horizontal line.

| | |
|---|---|
|  | hranice parcely katastru nemovitostí |
|  | slučková čára |
|  | hranice katastrálního území |
|  | hranice dražního pozemku – SŽ, s.o. |
|  | hranice dražního pozemku – SŽ, s.o. |
|  | predpokládaná změna průběhu vlastnické hranice |
|  | hranice dražního pozemku – ČD, a.s. |
|  | hranice dražní parcely – SŽ, s.o. |
|  | osa koleje |
|  | pozemek SŽ, s.o. |
|  | |
|  | pozemek (část pozemku) SŽ, s.o. dotčený stavbou |
|  | pozemek (část pozemku) ČD, a.s. které v rámci ÚMVTST přecházejí na ČR – Správu železnic, státní organizaci |
|  | pozemek (část pozemku) ČD, a.s. které v rámci ÚMVTST zůstávají ve vlastnictví ČD |
|  | |
|  | dočasný zabor |
|  | dočasný zabor s následným věcným břemenem |
|  | trvalý zabor |
|  | trvalý zabor ostání |
|  | |
|  | číslo pozemku |
|  | hranice trvalého zaboru |
|  | označení trvalého zaboru |
|  | |
|  | |
|  | |
|  | |
|  | |
|  | |
|  | |
|  | |
|  | |
|  | |



SPRÁVA
ŽELEZNIC

signa
PROJEKT



GEOMETRY